


ART-PROJEKT**Paweł Chodziutko**Łozowo 72, 16-200 Dąbrowa Białostocka
tel. 601-647-157**ART-PROJEKT****Paweł Chodziutko**16-200 Dąbrowa Białostocka, Łozowo 72
NIP 545-168-94-37, REGON 200277764
tel. 601 647 157

INWESTOR ADRES	Powiat Sokólski ul. Marsz. J. Piłsudskiego 8; 16-100 Sokółka
OBIEKT	Zagospodarowanie terenu na Ławkę Niepodległości dla samorządów przy Starostwie Powiatowym w Sokółce
ADRES INWESTYCJI	ul. Marsz. J. Piłsudskiego 16-100 Sokółka Dz. nr 837/1
JEDNOSTKA EWID.	2011084 Sokółka-miasto
OBRĘB EWID.	34 Sokółka
BRANŻA	Projekt zagospodarowania
AUTOR NR UPR. BUDOWLANYCH	 mgr inż. arch. Piotr Poznański Upr. bud./yf. ewid. Bz/120/01 do projektowania w specjalności architektonicznej bez ograniczeń
WSPÓŁPRACA	mgr inż. Paweł Chodziutko
DATA OPRACOWANIA	12 października 2018r.

CZEŚĆ OPISOWA
DO PROJEKTU ZAGOSPODAROWANIA TERENU
(CZEŚCI DZIAŁKI NR 837/1)
POŁOŻONEJ PRZY UL. MARSZ. J. PIŁSUDSKIEGO
16-100 SOKÓŁKA

INWESTOR : Powiat Sokółski
ul. Marsz. J. Piłsudskiego 8; 16-100 Sokółka

ADRES INWESTYCJI: ul. Marsz. J. Piłsudskiego; 16-100 Sokółka
dz. nr 837/1

I. Przedmiot i adres inwestycji:

Przedmiotem opracowania jest projekt zagospodarowania części działki nr 837/1 w związku z planowanym montażem Ławki Niepodległości dla samorządów na terenie Starostwa Powiatowego w Sokółce.

II. Istniejący stan zagospodarowania działki:

Działka nr 837/1 jest działką zabudowaną. W centralnej części działki znajduje się budynek Starostwa Powiatowego w Sokółce, w koło zlokalizowana jest infrastruktura techniczna (utwardzone dojeżdża i dojazdy do budynku oraz przyłącza i wewnętrzne sieci instalacyjne). Obsługa komunikacyjna odbywa się poprzez istniejące zjazdy z dróg publicznych. Teren przeznaczony pod inwestycję wolny jest od zadrzewienia i zakrzewienia.

III. Projektowane zagospodarowanie:

Projektuje się montaż Ławki Niepodległości dla samorządów (obiekt małej architektury) oznaczone na projekcie zagospodarowania działki cyfrą 1.

Ławka Niepodległości dla samorządów nie będzie kolidowała z istniejącym uzbrojeniem terenu.

IV. Projektowane uzbrojenie:

Do projektowanej Ławki Niepodległości dla samorządów zostanie doprowadzona instalacja elektryczna oraz internetowa.

V. Odprowadzenie wód opadowych:

Odprowadzenie wód opadowych z powierzchni utwardzonych na tereny biologicznie czynny.

VI. Zestawienie powierzchni:

• Powierzchnia utwardzenia gruntu	- 134,00 m ² (68,61%)
• Powierzchnia czynna biologicznie	- 61,30 m ² (31,39%)
• Powierzchnia istniejącej zabudowy	- - m ² (0,00%)
• Powierzchnia terenu, opracowania	- 195,30 m ² (100%)

VII. Obszar oddziaływania inwestycji:

Obszar oddziaływania projektowanej Ławki Niepodległości dla samorządów mieści się w całości na działce nr 837/1 na której została zaprojektowana i nie wykracza poza nią.

Projektowana Ławki Niepodległości dla samorządów została usytuowana i zaprojektowana z uwzględnieniem przepisów zawartych w ROZPORZĄDZENIU MINISTRA INFRASTRUKTURY w sprawie warunków technicznych, jakim powinny odpowiadać budynki i ich usytuowanie, a mianowicie §39; 40 oraz po dokonaniu analizy stwierdzam że projektowana inwestycja nie wprowadzi ograniczeń w zagospodarowaniu i zabudowie sąsiednich terenów.

VIII. Ochrona środowiska, przyrody i krajobrazu:

Wpływ projektowanych robót - montaż Ławki Niepodległości dla samorządów na istniejący drzewostan, glebę, wody powierzchniowe i podziemne. Zagrożenia dla środowiska oraz higieny i zdrowia użytkowników i ich otoczenia.

- Działka nr 837/1 w Sokółce nie leży w obszarach krajobrazu chronionego.
- Projektowane roboty budowlane nie powodują zacinienia otoczenia. Zamontowana ławka nie wprowadzi szczególnych zakłóceń ekologicznych w charakterystyce powierzchni ziemi, gleby, wód powierzchniowych i podziemnych. Obiekt zgodny z projektowanym przeznaczeniem nie będzie emitował szkodliwych hałasów i wibracji. Wszystkie elementy zagospodarowania działki należy wykonać z materiałów dopuszczalnych do obrotu, posiadających odpowiednie certyfikaty i deklaracje.

IX. Rodzaje i zasięg uciążliwości obiektów oraz zasięg obszaru ograniczonego użytkowania:

Projektowany obiekt nie powoduje uciążliwości dla otoczenia i sąsiednich działek, hałasy wynikające z użytkowania obiektów nie będą przedostawały się poza granice działki. Projektowany obiekt nie powodują również obszaru ograniczonego użytkowania dla właścicieli sąsiednich działek.

Dąbrowa Białostocka, 12 października 2018r.
WSPÓLPRACA: mgr inż. Paweł Chodziutko


Opracował:

mgr inż. arch. Piotr Poznański

upr. bud. nr ewid. Bł/120/01
specjalność architektoniczna

PROJEKT ZAGOSPODAROWANIA TERENU (Działka Nr 837/1) POŁOŻONEJ W OBREBIE SOKÓŁKA, GM. SOKÓŁKA

SKALA 1:500



MAPA DO CELÓW PROJEKTOWYCH

Aktualna na dzień 14.09.2018r
Arkusz mapy zasadniczej 8.199.16.05.1.1 | 8.199.16.05.1.3

Oznaczenie kancelaryjne pracy geodezyjnej		GKN.I.6642.6.1159.2018
Nr roboty		141/2018
Miejscowość		SOKÓŁKA ul. Piłsudskiego, dz. nr 837/1
Jednostka ewidencyjna	Identyfikator	2011084
	nazwa	SOKÓŁKA-miasto
Obręb ewidencyjny	Identyfikator	34
	nazwa	SOKÓŁKA
Skala mapy		1: 500
Nazwa układu współrzędnych	prostokątnych płaskich	2000
	wysokościowy	K 1960, K 1986 (GESUT)
Oznaczenie granic obszaru, który był przedmiotem aktualizacji		-----
Służebności gruntowe mające wpływ na zagospodarowanie gruntów zlokalizowanych w granicach projektowanej inwestycji		Wykonanie niniejszej mapy nie było poprzedzone ustaleniami dotyczącymi ewentualnych służebności gruntowych.
Kontur użytku gruntowego, który nie jest ujawniony w bazie danych ewidencji gruntów i budynków		Brak
Informacja o punktach osnowy I-III klasy w granicach opracowania		Brak
UWAGA: Nie wyklucza się możliwości istnienia w terenie urządzeń podziemnych którym brak było informacji branżowych i nie zostały odnalezione w czasie inwentaryzacji geodezyjnej.		

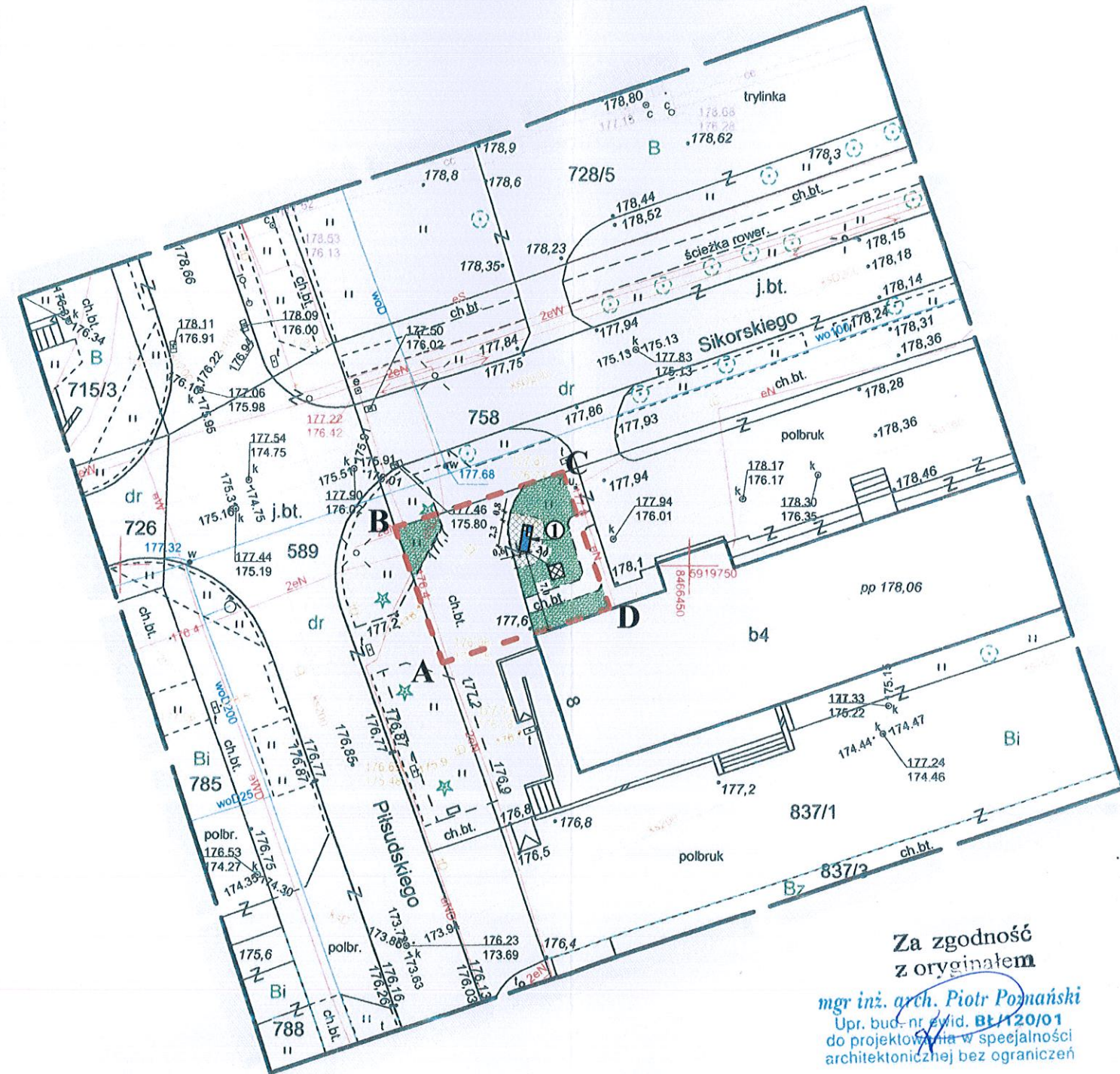
WYKONAWCA:

"USŁUGI GEODEZYJNE GEOMETR" s.c.
Marek Wołyniec, Jarosław Woronko
16-100 Sokółka, ul. Ściegiennego 23/1
NIP 545-16-95-308, tel. (085) 711 93 66

Nr 8226 **GEODETA UPRAWNIONY**
Marek Wołyniec
Sokółka, ul. Wasilkowska 22

Prośba o wydanie kopii dokumentacji geodezyjnej w wyniku prac geodezyjnych i kartograficznych, których przedmiotem została oparta technicznie w sposób dozwolony przez przepisy o geodezji i kartografii, z dnia 14.09.2018r. w sprawie dostarczenia kopii dokumentacji geodezyjnej z dnia 14.09.2018r. do Powiatowego Ośrodka Dokumentacji Geodezyjnej i Kartograficznej w Sokółce.

Opracowanie: 16.09.2018
z up. Starosty
Andrzej Piwoński
Powiatowy Ośrodek Dokumentacji Geodezyjnej i Kartograficznej w Sokółce
Wydział Geodezji i Kartografii



Za zgodność z oryginałem
mgr inż. arch. Piotr Poznański
Up. bud. nr ewid. BI/120/01
do projektowania w specjalności architektonicznej bez ograniczeń

LEGENDA:

- A,B,C,D. - TEREN OPRACOWANIA
- ① - LĄKKA NIEPODLEGŁOŚCI
- ▨ - PROJEKTOWANY TEREN UTWARDZONY
- ▩ - ISTNIEJĄCE OBIEKTY
- ch.bt. - ISTNIEJĄCY TEREN UTWARDZONY
- - ZIELEŃ NISKA- trawa

NAZWA I ADRES OBIEKTU	LAWKA NIEPODLEGŁOŚCI ul. Marsz. J.Piłsudskiego; 16-100 Sokółka	
PRZEDMIOT I SKALA RYS.	PROJEKT ZAGOSPODAROWANIA TERENU	1:500
PROJEKTANT NR.UPR.BUD.	mgr inż. arch. Piotr Poznański	upr. bud. Nr ewid. BI/120/01
DATA: 12.10.2018r.		
WSPÓLPRACA	mgr inż. Paweł Chodziutko	