



Powiat Sokółski
reprezentowany przez Zarząd Powiatu
16 – 100 Sokółka, ul. Marszałka J. Piłsudskiego 8
tel. 085 711 08 76, 085 711 08 11, fax. 085 711 20 08
www.sokolka-powiat.pl
e-mail: starostwo@sokolka-powiat.pl

Sokółka, dnia 30 listopada 2021r.

OR-IV.272.65.2021.DM

(znak zamówienia)

d591d3bd-15ca-4119-9122-0c92c446b7a5

(ID postępowania na miniPortalu)

2021/S 215-563874

(Numer ogłoszenia TED)

Wykonawcy
biorący udział w postępowaniu
o udzielenie zamówienia publicznego

Dotyczy: przetarg nieograniczony na wykonanie robót budowlanych polegających na przebudowie układu komunikacyjnego dróg w Powiecie Sokólskim na terenie Gmin Dąbrowa Białostocka i Suchowola

Zarząd Powiatu Sokólskiego, jako Zamawiający, na podstawie art. 135 ust. 2 i ust. 6 ustawy z dnia 11 września 2019 r. - Prawo zamówień publicznych (tj. Dz.U. z 2021 r. poz. 1129 i 1598) informuje o złożonych przez uczestników postępowania wnioskach o wyjaśnienie zapisów Specyfikacji Warunków Zamówienia.

Poniżej treść pytań i odpowiedzi Zamawiającego:

Roboty drogowe

Pytanie nr 1

Zgodnie z Projektem zagospodarowania terenu w przypadku rozbiórki i odbudowy piwnic przewidziane jest tymczasowe zajęcie terenu działek prywatnych w celu wykonania robót. W przypadku natomiast pozycji „Rozbiórka i odbudowa ogrodzenia...” brak jest na PZT zaznaczonego tymczasowego zajęcia terenu działki prywatnej powstałej po podziale gruntu. Nie mając tymczasowego zajęcia terenu Wykonawca robót może zgodnie z prawem wykonać jedynie rozbiórkę ogrodzenia na terenie przejętym w drodze decyzji ZRID bądź wykupionym przez powiat Sokółski natomiast nie może wykonać odbudowy płotu na działce prywatnej. Zwracamy się o poprawienie kosztorysów i przedmiarów poprzez usunięcie wszystkich pozycji związanych z odbudową ogrodzenia na terenach prywatnych tj. zmiana treści wszystkich pozycji z „Rozbiórka i odbudowa ogrodzenia....” na „Rozbiórka ogrodzenia...” i załączenie poprawionego kosztorysu i przedmiarów.

Odpowiedź nr 1

Zamawiający nie ma obowiązku włączania gruntów pod tymczasowe zajęcie w ramach ZRID. Wejście na teren prywatny i odbudowa ogrodzeń nastąpi w ramach odrębnych ugód z poszczególnymi właścicielami.

Pytanie nr 2



W przypadku konieczności odbudowy płotu na działce opisanej w przedmiarze 8/6, 34/2, 193/2 i 41 zwracamy się o załączenie w przedmiarze i kosztorysie zakresu i asortymentu prac przebudowy sieci telefonicznej znajdującej się na granicy działek po podziale 8/25, 34/22, 193/5 i 41. Znajdująca się tam sieć telefoniczna będzie w kolizji z ustawianymi płotami. Zwracamy się o zamieszczenie poprawionych kosztorysów i przedmiarów.

Odpowiedź nr 2

Zamawiający jest w trakcie uzgadniania z właścicielami nieruchomości nowej lokalizacji ogrodzeń, która nie będzie kolidowała z istniejącymi sieciami podziemnymi.

Pytanie nr 3

W przypadku konieczności odbudowy płotu na działce opisanej w przedmiarze 8/3, 11/26 i 11/22 zwracamy się o załączenie w przedmiarze i kosztorysie zakresu i asortymentu prac przebudowy wodociągu znajdującego się na granicy działek po podziale 8/19/11/33 i 11/35. Znajdujący się tam wodociąg będzie w kolizji z ustawianymi płotami. Zwracamy się o zamieszczenie poprawionych kosztorysów i przedmiarów.

Odpowiedź nr 3

Zamawiający jest w trakcie uzgadniania z właścicielami nieruchomości nowej lokalizacji ogrodzeń, która nie będzie kolidowała z istniejącymi sieciami podziemnymi.

Roboty sanitarne

Pytanie nr 4

Zwracamy się do Zamawiającego o wyjaśnienie rozbieżności. W opisie wykonawczym pkt. 7 ROZWIĄZANIA TECHNICZNE oraz na profilu kanalizacji deszczowej odcinek od wylotu (W) do studni S3 zaprojektowano w systemie GRP DN500 PN01 SN10000, natomiast w kosztorysie branży sanitarnej w poz. 30 występują rury PVC DN500.

Odpowiedź nr 4

Zastosowano pozycję kosztorysową zastępczą - analogia. W pozycji materiał jest "Kanały z rur PVC łączone na wcisk. Rurociągi z PVC o średnicy zewnętrznej 500mm"

Pytanie nr 5

Zwracamy się do Zamawiającego o wyjaśnienie rozbieżności. W opisie wykonawczym pkt. 7 ROZWIĄZANIA TECHNICZNE oraz na schemacie studni rewizyjnych zaprojektowane zostały pokrywy odciążające, natomiast w kosztorysie branży sanitarnej występują studnie jedynie bez pierścienia odciążającego.

Odpowiedź nr 5

Należy przyjąć zgodnie z dokumentacją. W załączeniu poprawiony przedmiar i kosztorys ofertowy.

Pytanie nr 6

Zwracamy się do Zamawiającego o wyjaśnienie rozbieżności. W opisie wykonawczym pkt. 7 ROZWIĄZANIA TECHNICZNE oraz na profilu kanalizacji deszczowej zaprojektowano studnie DN1000mm jako rewizyjne, natomiast w kosztorysie branży sanitarnej w poz. 39 występują studnie DN1000mm jako studnie chłonne.

Odpowiedź nr 6

Studnie rewizyjne - zgodnie z dokumentacją. W załączeniu poprawiony przedmiar i kosztorys ofertowy.

Pytanie nr 7

Czy Zamawiający dopuści wbudowanie na kanalizacji deszczowej w zakresie średnic od fi 200 mm do fi 500 mm rury PP SN8 o ścianie zewnętrznej karbowanej, wewnętrznie gładkiej?

Odpowiedź nr 7

Zamawiający dopuszcza.

Pytanie nr 8

W związku z koniecznością odprowadzenia kanału deszczowego do rzeki Kropiwny (początek zakresu opracowania) zwracamy się o uzupełnienie przedmiarów i kosztorysów o odbudowę konstrukcji jezdni i chodników ul. 3 maja oraz ul. Jana Pawła II.

Przedmiar sanitarny zawiera jedynie odtworzenie zieleni, natomiast przedmiar branży drogowej nie zawiera odtworzeń konstrukcji.

Przedmiotowy odcinek kanału nie jest objęty całkowitą przebudową infrastruktury drogowej, dlatego też po wybudowaniu kanału deszczowego konieczne będzie odtworzenie rozebranych na czas robót warstw konstrukcyjnych (podbudowa pod chodnik, nawierzchnia chodnika, ustawienie krawężników, odtworzenie podbudowy oraz warstw bitumicznych jezdni ul. 3 maja oraz ul. Jana Pawła II).

Odpowiedź nr 8

W załączeniu poprawiony przedmiar i kosztorys ofertowy.

Pytanie nr 9

W przypadku konieczności odbudowy płotu na działce opisanej w przedmiarze 11/14 zwracamy się o załączenie w przedmiarze i kosztorysie zakresu i asortymentu prac przebudowy wodociągu znajdującego się na granicy działki po podziale 11/28. Znajdujący się tam wodociąg będzie w kolizji z ustawianym płotem. Zwracamy się o zamieszczenie poprawionych kosztorysów i przedmiarów.

Odpowiedź nr 9

Zamawiający nie ma obowiązku włączania gruntów pod tymczasowe zajęcie w ramach ZRID. Wejście na teren prywatny i odbudowa ogrodzeń nastąpi w ramach odrębnych uгод z poszczególnymi właścicielami.

Pytanie nr 10

W przypadku konieczności odbudowy płotu na działce 11/14 po podziale 11/28 zwracamy uwagę iż znajduje się tam staw, który może uniemożliwić wykonanie płotu. Zwracamy się o określenie dokładnego przebiegu płotu.

Odpowiedź nr 10

Zamawiający jest w trakcie uzgadniania z właścicielami nieruchomości nowej lokalizacji ogrodzeń, która nie będzie kolidowała z istniejącymi sieciami podziemnymi.

Pytanie nr 11

Zwracamy się o przekazanie ustaleń z właścicielami płotów dotyczących: ich przebiegu oraz materiałów z jakich mają być wykonane

Odpowiedź nr 11

Zamawiający jest w trakcie uzgadniania z właścicielami nieruchomości nowej lokalizacji ogrodzeń. Zakres i materiały, z których mają być wykonane nowe ogrodzenia należy przyjąć zgodnie z przedmiarem robót.

Pytanie nr 12

Czy właściciele działek powstałych po podziale przekazali już działki Powiatowi Sokólskiemu?

Odpowiedź nr 12

Działki objęte zakresem decyzji ZRID stają się własnością Powiatu Sokólskiego.

Pytanie nr 13

Czy właściciele działek powstałych po podziale otrzymali odszkodowanie lub też Powiat Sokólski wykupił przedmiotowe działki od właścicieli?

Odpowiedź nr 13

Postępowanie odszkodowawcze uruchamiane jest po uprawomocnieniu się decyzji o zezwoleniu na realizację inwestycji drogowej.

Pytanie nr 14

Podczas wizji w terenie zaobserwowano, iż na działce o numerze 34/16 znajduje się płot o znaczących rozmiarach z wnęką do zatrzymywania się pojazdów. Odbudowa płotu na granicy działki po podziale wraz z odtworzeniem w przebiegu płotu wnęki dla pojazdów powoduje konieczność przebudowy nawierzchni podjazdu, przesadzenia drzew oraz przebudowę wideofonu wraz z instalacją. Zwracamy się o zamieszczenie przedmiarów i kosztorysów uwzględniających wykonanie tych robót.

Odpowiedź nr 14

W pozycji kosztorysowej dotyczącej rozbiórki i odbudowy ogrodzenia na działce nr 34/16, proszę ująć koszty przebudowy nawierzchni podjazdu, przesadzenia drzew oraz przebudowę wideofonu wraz z instalacją.

Pytanie nr 15

Zgodnie z PZP Art. 99 przedmiot zamówienia powinien być opisany w sposób jednoznaczny i wyczerpujący tak aby każdy z oferentów wyceniał ten sam zakres robót dlatego też zwracamy się o dokładne doprecyzowanie w jaki sposób należy rozumieć pojęcie odbudowy płotu dla każdego płotu indywidualnie. Zwracamy się aby dokładnie opisać zakres, materiały z jakich ma być wykonany (część materiałów, z których wykonane są płoty może być już niedostępna), głębokość posadowienia fundamentu, kolizje z infrastrukturą podziemną, roboty towarzyszące, przebudowy domofonów, przesadzanie drzew, przebudowy podjazdów w zakresie działki prywatnej itp. Powinien powstać oddzielny przedmiar robót (branża płoty) oraz kosztorys na odbudowę przedmiotowych płotów. Określenie i opisanie w sposób przejrzysty robót i dokładnego ich zakresu pozwoli na nie naruszanie zasady uczciwej konkurencji zawartej w Prawie Zamówień Publicznych.

Odpowiedź nr 15

Przy drodze powiatowej występują różne ogrodzenia, których odbudowa wymaga poniesienia zróżnicowanych kosztów. Dlatego w przedmiarze robót zamieszczono oddzielne pozycje dla odtworzenia każdego ogrodzenia osobno. Opisano także rodzaj ogrodzeń i zastosowane materiały. Nie ma możliwości, żeby przyjąć jednolity rodzaj ogrodzeń dla wszystkich działek, bo właściciele posiadający droższe ogrodzenia mieliby uzasadnione pretensje.

Pytanie nr 16

Zwracamy się o określenie kto będzie nadzorował i odbierał prace związane z odbudową płotów na działkach prywatnych właścicieli?

Odpowiedź nr 16

Zapewnienie nadzoru i odbioru prac należy do Zamawiającego.

Pytanie nr 17

Zwracamy się o określenie kto będzie zatwierdzał materiały, które mają być użyte do odbudowy płotów na działkach prywatnych właścicieli?

Odpowiedź nr 17

Zatwierdzanie materiałów w ramach realizacji robót objętych niniejszym postępowaniem należy do obowiązków Zamawiającego.

Pytanie nr 18

Czy Powiat Sokólski ustalił z właścicielami działek użycie materiałów z rozbiórki płotów do ponownego ich wbudowania w nowym przebiegu?

Odpowiedź nr 18

Do odbudowych ogrodzeń proszę przyjąć nowe materiały. Podczas prac rozbiórkowych mogą ulec uszkodzeniu poszczególne elementy ogrodzeń, a zakup identycznych materiałów może być niemożliwy.

Pytanie nr 19

Czy właściciele działek prywatnych, na których mają być odbudowane płoty wyrazili zgodę na użycie materiałów z rozbiórki ich płotu, czy mają być to nowe materiały?

Odpowiedź nr 19

Do odbudowych ogrodzeń proszę przyjąć nowe materiały. Podczas prac rozbiórkowych mogą ulec uszkodzeniu poszczególne elementy ogrodzeń, a zakup identycznych materiałów może być niemożliwy.

Stock-Różanystok**Pytanie nr 20**

Czy zamawiający wyraża zgodę na całkowite zamknięcie drogi objętej niniejszym zamówieniem?

Odpowiedź nr 20

Nie.

Pytanie nr 21

Zgodnie z pozycją 2.8.2. „Kosztorysu ofertowego 1253B Stock-Różanystok” należy wykonać schody betonowe.

2.8.2.		Schody betonowe o szerokości 1.5 m i długości 4.0 m na skarpach nasypów i przekopów	m	4		0,00
--------	--	---	---	---	--	------

Zwracamy się o załączenie schematów konstrukcyjnych schodów.

Odpowiedź nr 21

W km 1+210 po stronie lewej znajdują się istniejące schody na skarpie. Do odbudowy schodów proszę zastosować krawężniki betonowe i kostkę brukową na ławie betonowej z oporem.

Pytanie nr 22

Zwracamy się o załączenie rysunków dotyczących odbudowy piwnicy.

1.1.4.1		Rozbiórka i odbudowa piwnicy	szt.	1		0,00
---------	--	------------------------------	------	---	--	------

Odpowiedź nr 22

Istniejąca piwnica posiada ściany z kamienia na zaprawie cementowo-piaskowej.

Pytanie nr 23

Zwracamy się o wyjaśnienie, czy prace rozbiórkowe muru przy klasztorze podlegają pod konserwatora zabytków? Czy jest pozwolenie na tą rozbiórkę?

Odpowiedź nr 23

Zwrócono się z wnioskiem o wydanie pozwolenia na wykonywanie robót budowlanych w otoczeniu zabytku do Podlaskiego Wojewódzkiego Konserwatora Zabytków w Białymstoku. Opinia Podlaskiego Wojewódzkiego Konserwatora Zabytków została zawarta w piśmie nr Z.5152.404.2018.JM z dnia 04.12.2018 r. Przedmiotowe pismo zamieszczono w projektach: budowlanym i wykonawczym. Zgodnie z ww. pismem, przed rozpoczęciem robót należy uzyskać pozwolenie na prowadzenie badań archeologicznych w formie nadzoru nad pracami ziemnymi na następujących odcinkach:

- na terenie miasta Dąbrowa Białostocka: odcinek od początku inwestycji do skrzyżowania ul. 1000-lecia Państwa Polskiego z ul. Południową,
- na gruntach wsi Stock i Różanystok – odcinek od km 3+900 do końca inwestycji.

Wg uzyskanych informacji na etapie opracowania dokumentacji, teren na odcinku od początku inwestycji do skrzyżowania ul. 1000-lecia Państwa Polskiego z ul. Południową w Dąbrowie Białostockiej jest objęty ochroną konserwatorską. W Różanymstoku ochronie konserwatorskiej podlegają same budynki wymienione w ww. piśmie, natomiast tej ochronie nie podlega przyległy teren.

Pytanie nr 24

Zwracamy się z prośbą o zamieszczenie danych dotyczących stojaków na rowery poz. 2.8.5. , w celu jednakowej wyceny przez wszystkich wykonawców.

Odpowiedź nr 24

Schemat stojaków w załączeniu.

ul. 1000lecia PP**Pytanie nr 25**

Czy zamawiający wyraża zgodę na całkowite zamknięcie drogi objętej niniejszym zamówieniem?

Odpowiedź nr 25

Nie

Pytanie nr 26

Zgodnie z pozycją 2.6.1. „Kosztorysu ofertowego 1253B ul. 1000lecia PP” należy wykonać schody betonowe.

2.6.1.	Schody betonowe o szerokości 1.2 m i długości 2.0 m na skarpach nasypów i przekopów	m	2		0,00
--------	---	---	---	--	------

Zwracamy się o załączenie schematów konstrukcyjnych schodów.

Odpowiedź nr 26

W km 0+845 po stronie prawej znajdują się istniejące schody betonowe przed furtką. Do odbudowy schodów proszę zastosować krawężniki betonowe i kostkę brukową na ławie betonowej z oporem.

Pytanie nr 27

Zwracamy się o potwierdzenie, że przebiegająca linia gazociągu nie koliduje z przebudowywanym odcinkiem drogi.

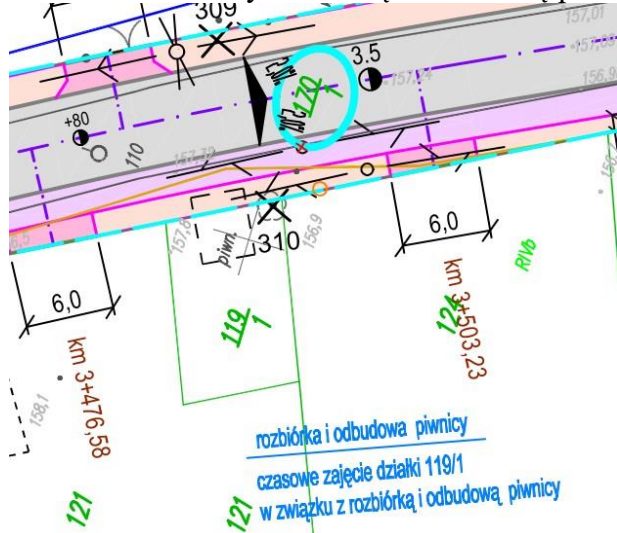
Odpowiedź nr 27

Mapa zasadnicza z naniesionym przebiegiem gazociągu została dołączona w „branży drogowej” w folderze „uzgodnienia-gestorzy sieci”.

Różanystok**Pytanie nr 28**

Zwracamy się o wyjaśnienie rozbieżności w dokumentacji przetargowej.

Według pozycji kosztorysowej nr 1.1.4.2 należy tylko rozebrać piwnicę natomiast na PZT w km 3+ 490 P mamy rozbiórkę i odbudowę piwnicy.

**Odpowiedź nr 28**

Należy rozebrać piwnicę bez jej odbudowy.

Pytanie nr 29

Czy piwnica w km 3+490P ma być odbudowana w innej lokalizacji czy tylko pomniejszona o rozebraną część wejściową i prawdopodobnie schody znajdujące się za wejściem.

Odpowiedź nr 28

Należy rozebrać piwnicę bez jej odbudowy.

Domuraty zadanie 3 (A)**Pytanie nr 30**

Odc. C Wg. Zał. Projektu PZT- 01-13 przepust stalowy w km 10+655 ma długość 12 m natomiast wg załączonego przedmiaru i Zestawienia robót na przepustach długość ta wynosi 13m Zwracamy się o wskazanie jaką ostatecznie długość należy wykonać.

Odpowiedź nr 30

Zgodnie z przedmiarem robót 13,0m.

Pytanie nr 31

Odc. C Wg. Zał. Projektu PZT- 03-13 przepust PP w km 12+562,58 śr.80 cm ma długość 14 m natomiast wg załączonego przedmiaru 12,0 m a Zestawienia robót na przepustach długość ta wynosi 12,1m. Zwracamy się o wskazanie jaką długość należy wykonać.

Odповідź nr 31

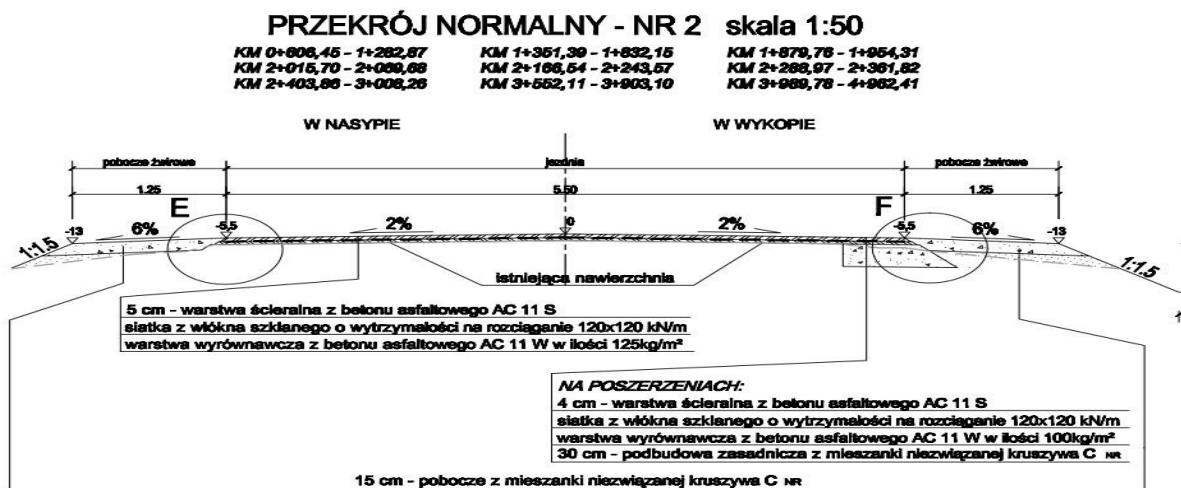
Zgodnie z przedmiarem robót 12,0m.

Pytanie nr 32

W kosztorysie ofertowym (A) jest:

5.3	D.05.03.05A Nawierzchnie z betonu asfaltowego - warstwa ścieralna		
50 d.5.3	Nawierzchnie z betonu asfaltowego AC 11 S o grubości 4 cm (warstwa ścieralna): - droga: 27224,00 m ² - zjazdy: 729,98 m ²	m ²	27953,98
5.4	D.05.03.05B Nawierzchnia z betonu asfaltowego - warstwa wiążąca		
51 d.5.4	Nawierzchnie z betonu asfaltowego AC 11 W o grubości 4 cm (warstwa wiążąca na zjazdach i poszerzeniach jezdni oraz jako warstwa wyrównawcza w ilości 100 kg/m ² na istniejącej nawierzchni bitumicznej) - wraz z odsadzkami: - droga: 27224 m ² - zjazdy: 729,98 m ²	m ²	28568,968

Natomiast wg przekroju normalnego grubość ta wynosi 2*5 cm



Jeżeli konstrukcja ma być zgodna z kosztorysem ofertowym zwracamy się o zamieszczenie prawidłowego przekroju normalnego nr 2 z konstrukcją 4 cm warstwa ścieralna z AC 11 S i warstwa wyrównawcza w ilości 100 kg/m².

Odповідź nr 32

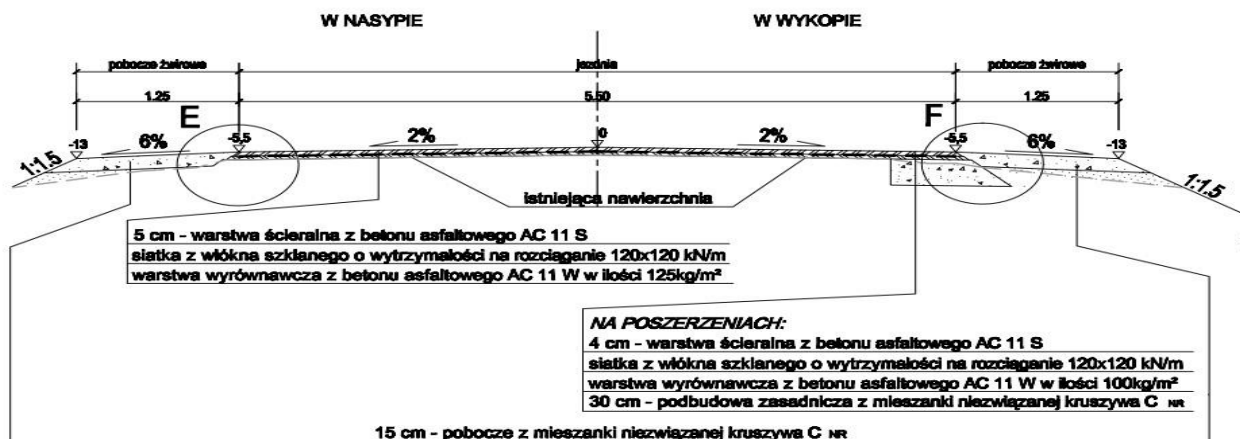
Załączono prawidłowy przekrój.

Pytanie nr 33

Zwracamy się o zamieszczenie prawidłowego rysunku przekroju normalnego nr 2, ponieważ zgodnie z zamieszczonym, technicznie nie jest możliwe wykonanie warstwy ścieralnej o różnych grubościach zachowując równość poprzeczną oraz warunek wbudowania geosyntetyków w jednej płaszczyźnie.

PRZEKRÓJ NORMALNY - NR 2 skala 1:50

KM 0+806,45 - 1+282,87 KM 1+351,39 - 1+832,15 KM 1+879,78 - 1+954,31
KM 2+015,70 - 2+088,68 KM 2+168,54 - 2+243,87 KM 2+288,97 - 2+361,82
KM 2+403,88 - 3+008,28 KM 3+552,11 - 3+903,10 KM 3+988,78 - 4+982,41



Na jezdni głównej mamy 5 cm warstwy ścieralnej a na poszerzeniu 4 cm.

Odpowiedź nr 33

Załączono prawidłowy przekrój.

Pytanie nr 34

Zwracamy się o rozdzielanie pozycji kosztorysowej skropienia podłoża na odcinku AiB oraz podanie ilości odpowiednich skropień ze względu na 2 różne materiały używane do wykonania skropień.

Według SST odwołującego się do WT 2 2016 część II do złączenia warstw asfaltowych stosuje się emulsję zwykłą C60B3ZM natomiast SST na wykonanie wzmocnienia przy pomocy geosyntetyków podaje emulsje modyfikowaną polimerami C60BP3ZM lub C60BP4ZM.

Odpowiedź nr 34

Na całej długości odcinków A i B od km 0+318,06 do km 5+074,64 i na odcinku od km 6+135,00 do km 6+706,78 występuje wzmocnienie siatką z włókien szklanych, zatem należy użyć do skropienia międzywarstwowego emulsji modyfikowanej polimerami.

Pytanie nr 35

Zgodnie z opisami pozycji kosztorysowych na zadaniu I i III mamy do wykonania oznakowanie poziome farbami chlorokauczukowymi.

Według POD-97 trwałość oznakowania poziomego w najbardziej sprzyjających warunkach wynosi 12 miesięcy. W związku z powyższym zwracamy się o zastosowanie gwarancji 1 rok na oznakowanie poziome. W przeciwnym wypadku prosimy o podanie ilości odtworzeń oznakowania poziomego w przewidzianym okresie gwarancyjnym.

Odpowiedź nr 35

Gwarancja taka sama jak dla całego zadania.

Pytanie nr 36

Zwracamy się o jasne określenie czyją własnością będzie drewno pochodzące z wycinki na Zadaniu I (Różanystok) i zadaniu III (Domuraty).

Odpowiedź nr 36

Drzewo będzie własnością Powiatu Sokólskiego.

Pytanie nr 37

W załączonym SWZ Zamawiający nie zaznaczył możliwości wypełnienia (zaznaczenia) w Części IV JEDZA jedynie ogólnego oświadczenia dotyczącego wszystkich kryteriów kwalifikacji (sekcja α), bez wypełniania poszczególnych Sekcji (A, B, C i D). Zwracam się z zapytaniem czy wystarczające będzie wypełnienie jedynie sekcji α

Część IV: Kryteria kwalifikacji

W odniesieniu do kryteriów kwalifikacji (sekcja α lub sekcje A–D w niniejszej części) wykonawca oświadcza, że:

α: OGÓLNE OŚWIADCZENIE DOTYCZĄCE WSZYSTKICH KRYTERIÓW KWALIFIKACJI

Wykonawca powinien wypełnić to pole jedynie w przypadku, gdy instytucja zamawiająca lub podmiot zamawiający wskazały w stosownym ogłoszeniu lub w dokumentach zamówienia, o których mowa w ogłoszeniu, że wykonawca może ograniczyć się do wypełnienia sekcji α w części IV i nie musi wypełniać żadnej z pozostałych sekcji w części IV:

Spełnienie wszystkich wymaganych kryteriów kwalifikacji	Odpowiedź
Spełnia wymagane kryteria kwalifikacji:	<input checked="" type="checkbox"/> Tak <input type="checkbox"/> Nie

Odpowiedź nr 37

Zamawiający nie wyraża zgody na wypełnienie przez Wykonawcę, jedynie sekcji α w formularzu JEDZ.