



## ZARZĄD POWIATU SOKÓLSKIEGO

ul. Marsz. J. Piłsudskiego 8, 16-100 Sokółka  
tel. 85 711 08 76, fax 85 711 20 08  
starostwo@sokolka-powiat.pl, [www.sokolka-powiat.pl](http://www.sokolka-powiat.pl)

Sokółka, dnia 30 listopada 2021 r.

KD-III.7111.10.2021.KP

### POSTANOWIENIE 705/2021

Na podstawie art. 11 b ust. 1 ustawy z dnia 10 kwietnia 2003 r. o szczególnych zasadach przygotowania i realizacji inwestycji w zakresie dróg publicznych (t.j. Dz. U. z 2020 r. poz. 1363 z późn. zm.) oraz art. 106 § 5 ustawy z dnia 14 czerwca 1960 r. Kodeks postępowania administracyjnego (t.j. Dz. U. z 2021 r. poz. 735 z późn. zm.) po rozpatrzeniu wniosku Generalnego Dyrektora Dróg Krajowych i Autostrad Oddział Białystok, ul. Zwycięstwa 2, 15-703 Białystok z dnia 05 listopada 2021 r. w sprawie uzgodnienia projektu podziału kompetencji pomiędzy GDDKiA, a jednostkami samorządu terytorialnego lub przyszłymi zarządcami dróg dla inwestycji pn. „Projekt i budowa drogi S19 na odcinku Kuźnica - węzeł Sokółka Północ (z węzłem)”

### Zarząd Powiatu Sokólskiego

uzgadnia przedstawiony projekt podziału terenu wg. kompetencji z następującymi uwagami oraz informacjami przedstawionymi na załącznikach graficznych do niniejszego dokumentu:

- 1) fragment obecnej działki nr 561 obręb Kowale, gm. Kuźnica zaznaczony na załączniku nr 1 kolorem niebieskim (linią ciągłą) należy przekazać dla Gminy Kuźnica;
- 2) granicę pasa drogowego drogi powiatowej nr 1257B należy skorygować ze względów funkcjonalnych (dot. aktualnych działek nr 32/18, 69, 40/9 obręb Wojnowce gm. Kuźnica) – załącznik nr 2;
- 3) zakresy pasa drogowego dróg powiatowych nr 1264B, 1259B docelowo są przewidziane do przekazania na własność Gminy Kuźnica – załącznik nr 3A, 3B, 4;
- 4) ujęcie w projekcie wykonania nowej nawierzchni na przyszłych sięgaczach drogi powiatowej nr 1264B (zał. graf. nr 3A, 3B) oraz na przyszłym sięgaczu drogi powiatowej nr 1259B (zał. graf. nr 4), co wskazane zostało na powyższych

Spornie

SPM.

załącznikach oznaczeniami A, B, C w kolorze czerwonym.

Przedmiotowe sięgacze nie były uwzględnione w poprzednich pismach dotyczących uzgodnień przebiegu przyszłych i istniejących tras przedmiotowych dróg powiatowych.

## UZASADNIENIE

W dniu 09 listopada 2021 r. do Zarządu Powiatu Sokólskiego wpłynął wniosek Generalnego Dyrektora Dróg Krajowych i Autostrad Oddział Białystok, ul. Zwycięstwa 2, 15-703 Białystok o uzgodnienie projektu podziału kompetencji pomiędzy GDDKiA, a jednostkami samorządu terytorialnego lub przyszłymi zarządcami dróg dla inwestycji pn. „Projekt i budowa drogi S19 na odcinku Kuźnica -węzeł Sokółka Północ (z węzłem)”.

Po wnikliwej analizie Zarząd Powiatu Sokólskiego uzgadnia przedstawiony projekt podziału terenu wg. kompetencji z następującymi uwagami oraz informacjami przedstawionymi na załącznikach graficznych do niniejszego dokumentu:

- 1) fragment obecnej działki nr 561 obręb Kowale, gm. Kuźnica zaznaczony na załączniku nr 1 kolorem niebieskim (linią ciągłą) należy przekazać dla Gminy Kuźnica;
- 2) granicę pasa drogowego drogi powiatowej nr 1257B należy skorygować ze względów funkcjonalnych (dot. aktualnych działek nr 32/18, 69, 40/9 obręb Wojnowce gm. Kuźnica) – załącznik nr 2;
- 3) zakresy pasa drogowego dróg powiatowych nr 1264B, 1259B docelowo są przewidziane do przekazania na własność Gminy Kuźnica – załącznik nr 3A, 3B, 4;
- 4) ujęcie w projekcie wykonania nowej nawierzchni na przyszłych sięgaczach drogi powiatowej nr 1264B (zał. graf. nr 3A, 3B) oraz na przyszłym sięgaczu drogi powiatowej nr 1259B (zał. graf. nr 4), co wskazane zostało na powyższych załącznikach oznaczeniami A, B, C w kolorze czerwonym.

Przedmiotowe sięgacze nie były uwzględnione w poprzednich pismach dotyczących uzgodnień przebiegu przyszłych i istniejących tras przedmiotowych dróg powiatowych.

## Pouczenie

Na niniejsze postanowienie służy stronie zażalenie do Samorządowego Kolegium Odwoławczego w Białymstoku, za pośrednictwem Zarządu Powiatu Sokólskiego, w terminie 7 dni od jego doręczenia.

Zarząd:

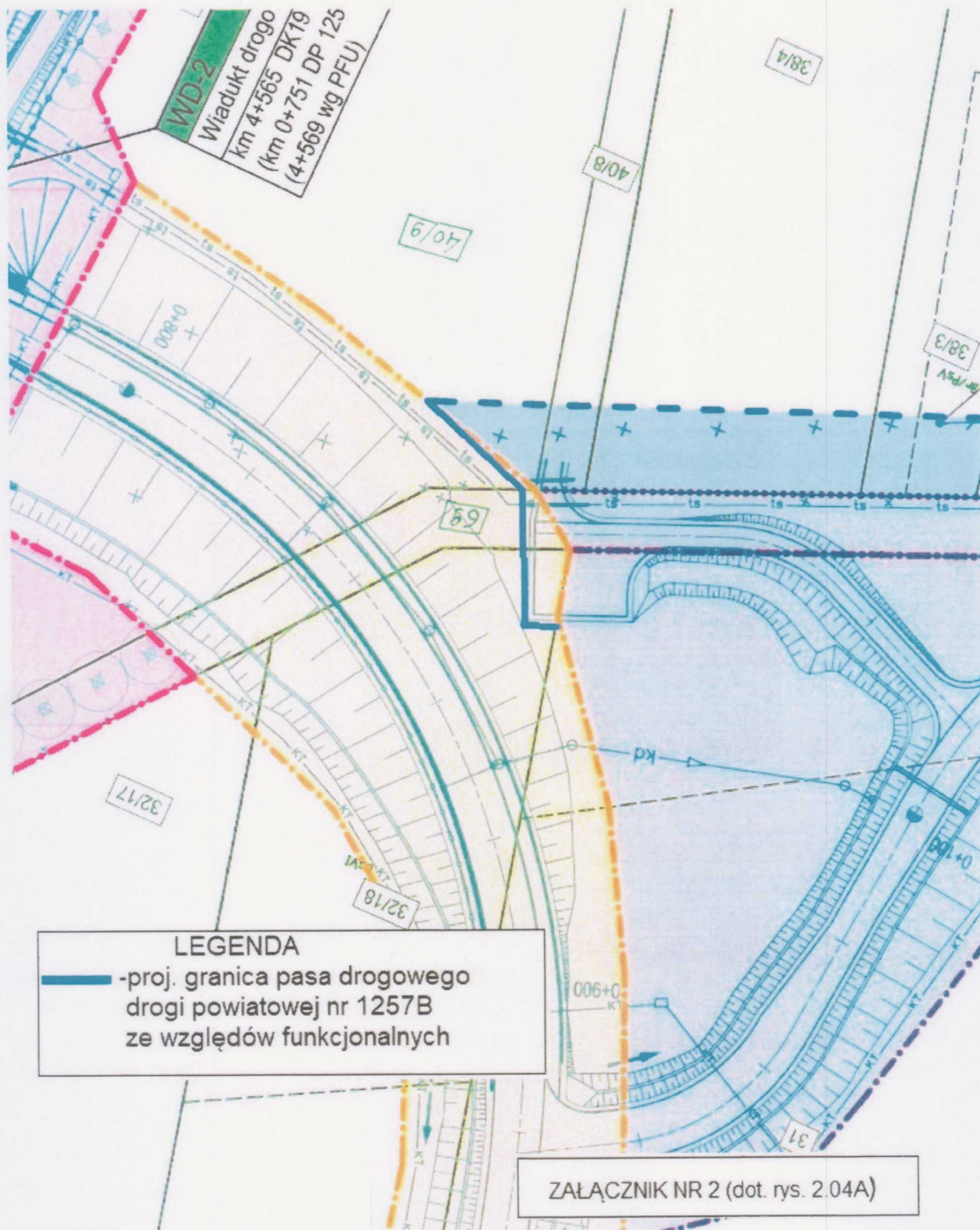
1. Piotr Rećko
2. Jerzy Białomyzy
3. Bożena Jolanta Jelska – Jaroś
4. Romuald Gromacki
5. Kazimierz Łabieniec

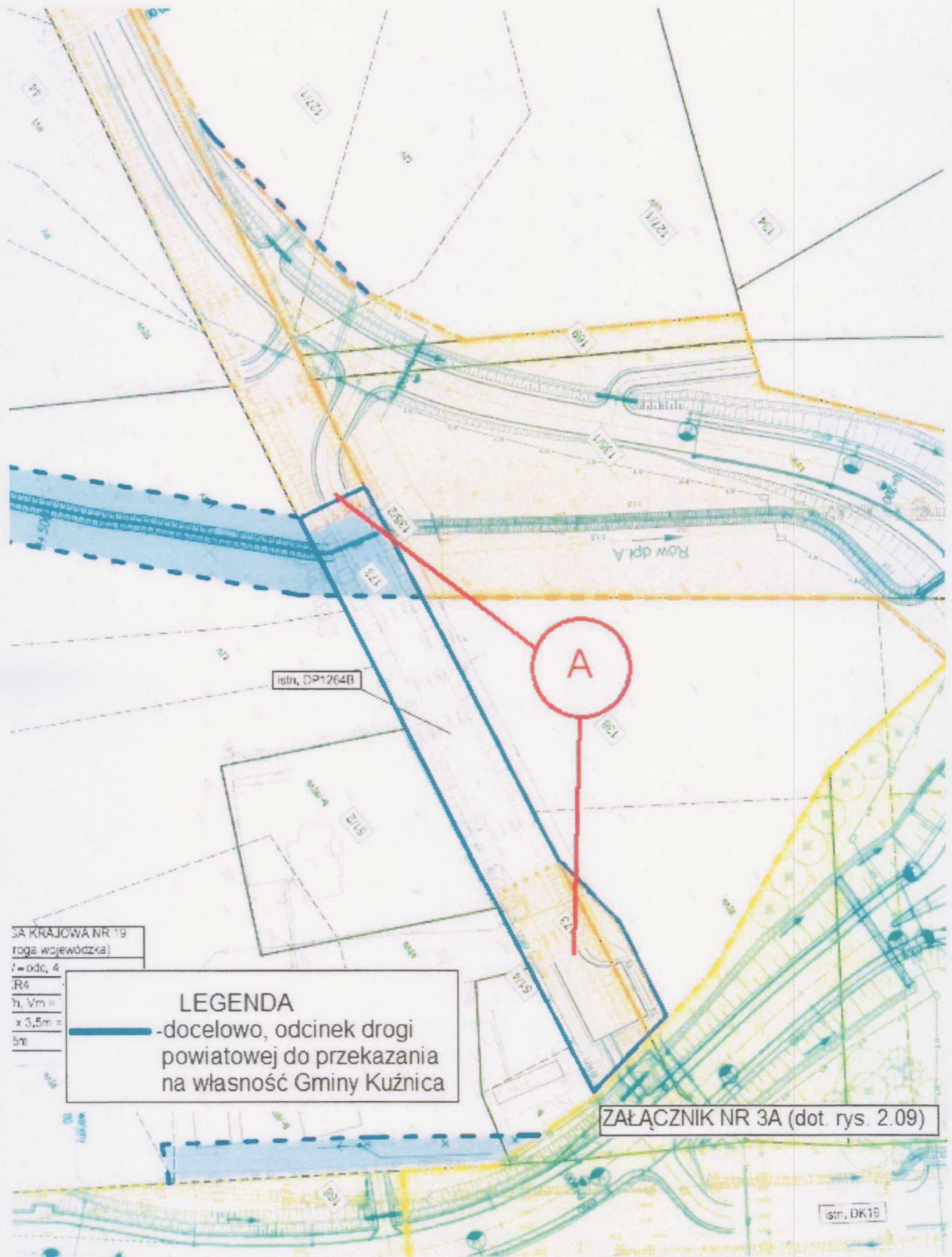


Otrzymuje:

1. Generalny Dyrektor Dróg Krajowych i Autostrad Oddział Białystok,  
ul. Zwycięstwa 2,  
15-703 Białystok
2. a/a







SA KRAJOWA NR 19  
 roga wojewódzka)  
 l = odc. 4  
 R4  
 n, Vm =  
 x 3,5m =  
 5m

**LEGENDA**  
 -docelowo, odcinek drogi  
 powiatowej do przekazania  
 na własność Gminy Kuźnica

ZAŁĄCZNIK NR 3A (dot. rys. 2.09)

istn. DK19

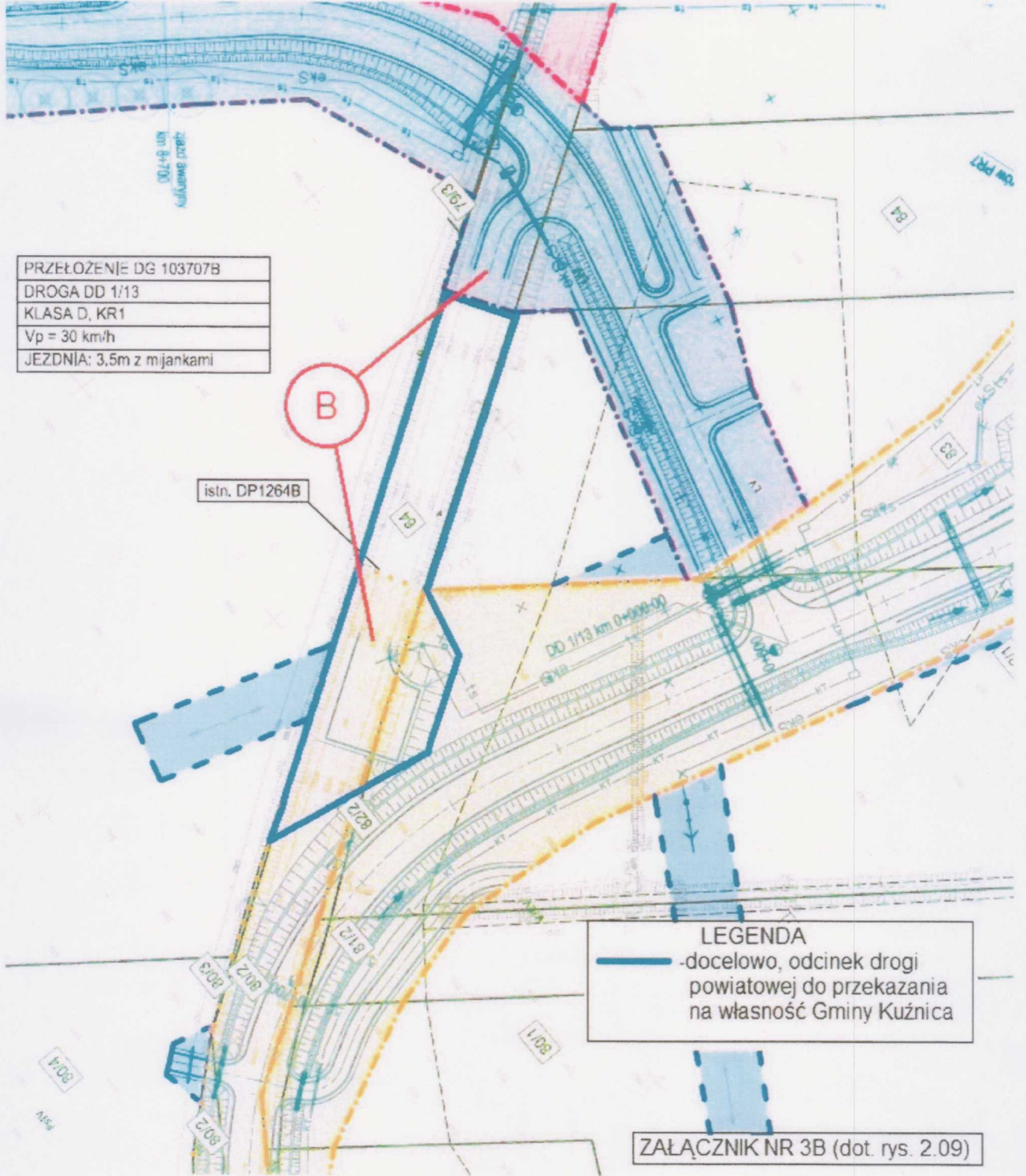
PRZEŁOŻENIE DG 103707B  
DROGA DD 1/13  
KLASA D, KR1  
Vp = 30 km/h  
JEZDNIA: 3,5m z miankami

B

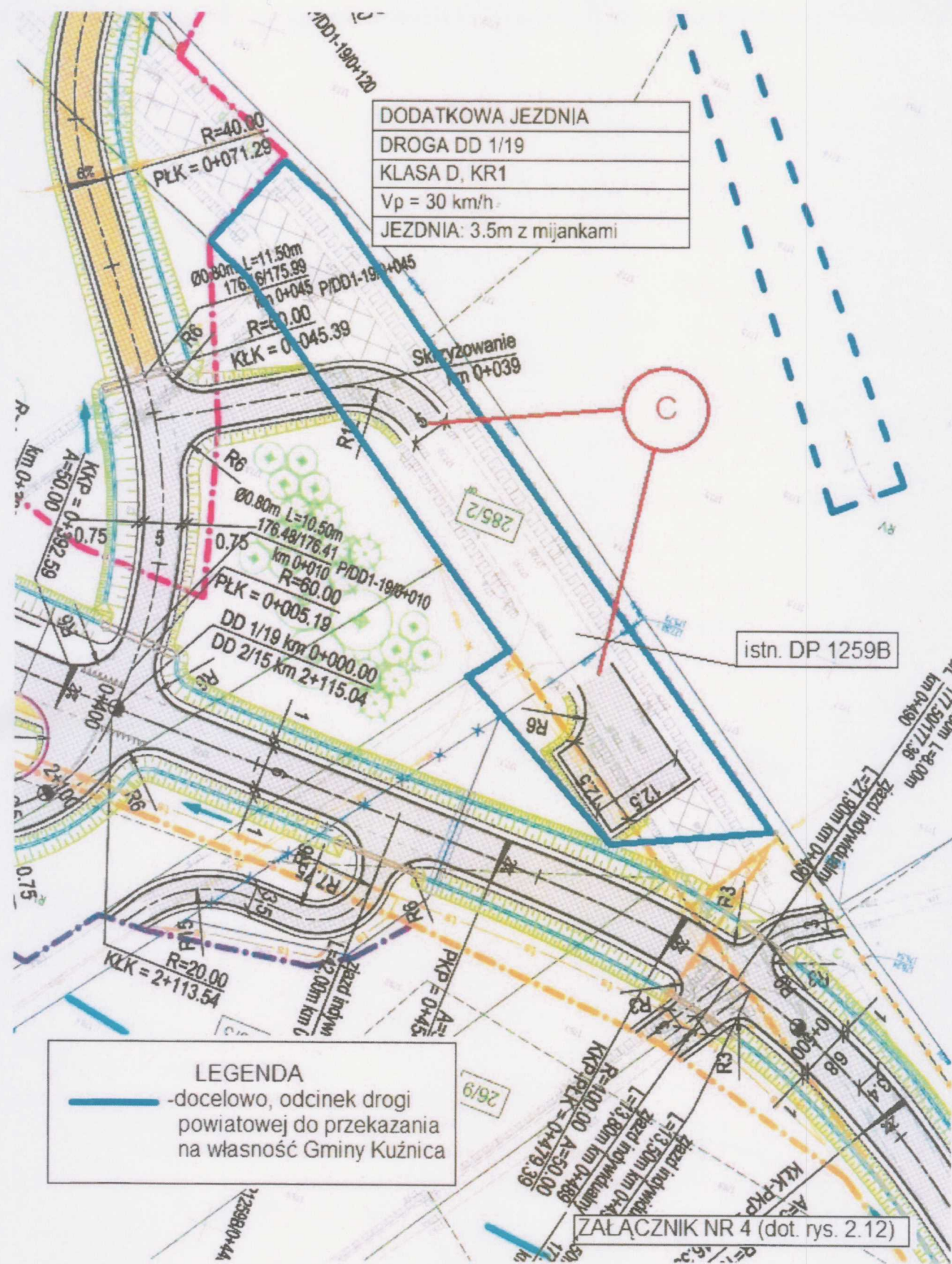
istn. DP1264B


LEGENDA  
-docelowo, odcinek drogi powiatowej do przekazania na własność Gminy Kuźnica

ZAŁĄCZNIK NR 3B (dot. rys. 2.09)



DODATKOWA JEZDNIA
DROGA DD 1/19
KLASA D, KR1
Vp = 30 km/h
JEZDNIA: 3.5m z mijankami



**LEGENDA**  
 -docelowo, odcinek drogi powiatowej do przekazania na własność Gminy Kuźnica

ZAJĄCZNIK NR 4 (dot. rys. 2.12)