



ZARZĄD POWIATU SOKÓLSKIEGO

ul. Marsz. J. Piłsudskiego 8, 16-100 Sokółka
tel. 85 711 08 76, fax 85 711 20 08
starostwo@sokolka-powiat.pl, www.sokolka-powiat.pl

Sokółka, dnia 06 listopada 2023 r.

KD-V.7111.145.2023.KP

POSTANOWIENIE 1228/2023

Na podstawie art. 11 b ust. 1 ustawy z dnia 10 kwietnia 2003 r. o szczególnych zasadach przygotowania i realizacji inwestycji w zakresie dróg publicznych (t.j. Dz. U. z 2023 r. poz. 162 z późn. zm.) oraz art. 106 § 5 ustawy z dnia 14 czerwca 1960 r. Kodeks postępowania administracyjnego (t.j. Dz. U. z 2023 r. poz. 775 z późn. zm.), po rozpatrzeniu wniosku Zarządu Powiatu Sokólskiego, ul. Marsz. J. Piłsudskiego 8, 16 - 100 Sokółka (pełnomocni Piotr Dobrzyński) z dnia 26 października 2023 r.,

Zarząd Powiatu Sokólskiego postanawia:

wyrazić pozytywną opinię w sprawie realizacji inwestycji drogowej w ramach projektu pod nazwą: **„Przebudowa i rozbudowa drogi powiatowej nr 1230B na odcinku Kamienna Nowa - granica Powiatu Augustowskiego z Powiatem Sokólskim na terenie Gminy Dąbrowa Białostocka w Powiecie Sokólskim”.**

UZASADNIENIE

W dniu 30 października 2023 r. do Zarządu Powiatu Sokólskiego wpłynął wniosek Zarządu Powiatu Sokólskiego, ul. Marsz. J. Piłsudskiego 8, 16 - 100 Sokółka (pełnomocnik Piotr Dobrzyński).

Z analizy dostarczonej dokumentacji wynika, że przedmiotem opracowania jest „Przebudowa i rozbudowa drogi powiatowej nr 1230B na odcinku Kamienna Nowa - granica Powiatu Augustowskiego z Powiatem Sokólskim na terenie Gminy Dąbrowa Białostocka w Powiecie Sokólskim”. Projektowana droga powiatowa zlokalizowana jest w województwie podlaskim, powiecie sokólskim, w gminie Dąbrowa Białostocka. Całkowita długość projektowanego odcinka drogi wynosi 0,75975 km.

Droga powiatowa nr 1230B przebiega przez teren niezabudowany w pobliżu miejscowości Kamienna Nowa. W otoczeniu drogi znajduje się las oraz tory kolejowe linii nr 40 Sokółka - Suwałki. Droga przebiega przez obszar Biebrzańskiego Parku Narodowego oraz jego otuliny. W chwili obecnej droga powiatowa służy wyłącznie do obsługi ruchu lokalnego.

Droga powiatowa nr 1230B w obszarze projektowanego odcinka nie ma powiązania z innymi drogami publicznymi.

sporoc.  sporoc. 

Inwestycja obejmuje przebudowę drogi powiatowej nr 1230B na odcinku Kamienna Nowa granica Powiatu Augustowskiego z Powiatem Sokólskim na terenie Gminy Dąbrowa Białostocka w Powiecie Sokólskim.

Początek opracowania przyjęto w km 0+000,00 w miejscu, gdzie kończy się jezdnia asfaltowa, a zaczyna nawierzchnia żwirowa drogi powiatowej nr 1230B. Koniec opracowania przyjęto w km 0+759,75 na granicy powiatu sokolskiego i powiatu augustowskiego, na krawędzi mosty na rzece Biebrza.

W planie zaprojektowano 4 załamania osi o kątach zwrotu od 32,64 grada do 70,6162 grada. Załamania W2, W3 i W4 wyokrąglono łukami kołowymi o promieniach $R = 185 - 500$ m.

Na drodze powiatowej zaprojektowano przekrój szlakowy o szerokości jezdni asfaltowej 6,00 m (z poszerzeniem na łuku kołowym W2 do 6,70 m). Zaprojektowane obustronne pobocza gruntowe o szerokości 1,25 m.

W obszarze projektowanej drogi zaprojektowano zjazdy o nawierzchni żwirowej o szerokości 5,50 m oraz zjazdy o nawierzchni asfaltowej o szerokości 5,0 m wyokrąglone łukami o promieniach $R = 5,0$ m.

Odwodnienie drogi powiatowej zaprojektowano poprzez powierzchniowy spływ wód opadowych do obustronnych rowów przydrożnych, a następnie do dwóch rowów odparowujących o szerokości dna 1,0 m i długościach 20,0 m umocnionych geokratą.

Pod zjazdami w ciągu rowów drogowych zaprojektowano przepusty z rur z tworzyw sztucznych o średnicy 40 cm i długości 13,0 - 14,0 m. Przepusty należy posadzić na ławie kruszywowej o grubości 20 cm i szerokości 70 cm. Wloty i wyloty przepustów należy umocnić brukowcem na podsypce cementowo - piaskowej.

Projektowana droga przebiega w obszarze Biebrzańskiego Parku Narodowego od km 0+105,80 do km 0+759,75. Na pozostałym odcinku projektowana droga znajduje się w obszarze otuliny Biebrzańskiego Parku Narodowego.

W ramach inwestycji nie przewidziano wykonywania robót związanych z infrastrukturą towarzyszącą.

Inwestycja realizowana będzie na działkach:

Działki stanowiące pas drogowy drogi powiatowej nr 1230B:

obręb 0021 Kamienna Nowa dz. nr ewid.: 290/1, 16/1, 289/3;

Działki do przejścia w całości pod pas drogowy drogi powiatowej nr 1230B:

obręb 0021 Kamienna Nowa dz. nr ewid.: 15/2;

Działki do podziału pod pas drogowy drogi powiatowej nr 1230B:

obręb 0021 Kamienna Nowa dz. nr ewid.: 169/1, 169/5;

Działki związane z ograniczeniami sposobu korzystania z nieruchomości:

obręb 0021 Kamienna Nowa dz. nr ewid.: 169/1.






Jednostka ewidencyjna 201101_5 Dąbrowa Białostocka - obszar wiejski, gmina Dąbrowa Białostocka, powiat sokólski.

Kategoria obiektu budowlanego: IV, XXV, XXVIII.

Pouczenie

Na niniejsze postanowienie służy stronie zażalenie do Samorządowego Kolegium Odwoławczego w Białymstoku, za pośrednictwem Zarządu Powiatu Sokólskiego, w terminie 7 dni od jego doręczenia.

Zarząd:

- | | | |
|----|-------------------------------|---|
| 1. | Piotr Rećko |  |
| 2. | Jerzy Białomyzy |  |
| 3. | Bożena Jolanta Jelska – Jaroś |  |
| 4. | Romuald Gromacki |  |
| 5. | Kazimierz Łabieniec |  |

Otrzymują:

1. Zarząd Powiatu Sokólskiego, ul. Marsz. J. Piłsudskiego 8, 16 - 100 Sokółka.
2. Pełnomocnik: Piotr Dobrzyński, DROMOBUD Sp. z o.o., Al. 1000-lecia Państwa Polskiego 4/310, 15-111 Białystok.
3. a/a

