

ABC USŁUGI GEODEZYJNE

Tomasz Nowak

ul. Szeroka 10B/11

15-760 Białystok

Białystok, dn. 18.01.2024

ZAWIADOMIENIE

o czynnościach przyjęcia przebiegu granic nieruchomości

Na podstawie art. 32 ust. 1-4 ustawy z dnia 17 maja 1989 r. Prawo Geodezyjne i Kartograficzne (tj. Dz. U. 2020.782) w związku z §6 Rozporządzenia Rady Ministrów (Dz. U. z 2004 r., Nr 268, poz. 2663) z dnia 7 grudnia 2004 r. w sprawie sposobu i trybu dokonywania podziałów nieruchomości, działając na zlecenie firmy projektowej DROMOBUD Sp. z o. o. w związku z podziałem działek, uprzejmie zawiadamiam, że w dniu **01.03.2024** o godzinie**10:30**..... na wymienionej działce nastąpi wyznaczenie nowych punktów granicznych oraz przyjęcie przebiegu granic dzielonej nieruchomości oznaczonej w ewidencji gruntów i budynków jako działka nr**2285/15**.....**w obrębie Sokółka.**

Podział wykonywany jest w ramach ustawy z dnia 10 kwietnia 2003 r. o szczególnych zasadach przygotowania i realizacji inwestycji w zakresie dróg publicznych (Dz. U. z 2015 r., poz. 2031 z późn. zmianami).

W związku z powyższym, jako zainteresowanych, zapraszam do wzięcia udziału w opisanych czynnościach.

Z poważaniem:

Geodeta uprawniony:

mgr. inż. Łukasz Szymański

nr upr. Geodezyjnych 21816

POUCZENIE

Zawiadomieni właściciele (władający) gruntami proszeni są o przybycie w oznaczonym terminie z dokumentami tożsamości. W imieniu osób nieobecnych mogą występować odpowiednio upoważnieni pełnomocnicy.

W przypadku współwłasności, współużytkownika wieczystego, małżeńskiej wspólności ustawowej - uczestnikami postępowania są wszystkie strony.

Zgodnie z art. 39 ust. 3 oraz art. 32 ust. 3 ustawy z dnia 17 maja 1989 r. Prawo Geodezyjne i Kartograficzne (tj. - Dz. U. 2020.782.) w związku z § 6 Rozporządzenia Rady Ministrów (Dz. U. Nr 268 poz.2663) z dnia 7 grudnia 2004 r. w sprawie sposobu i trybu dokonywania podziałów nieruchomości oraz sposobu sporządzania i rodzajów dokumentów wymaganych w tym postępowaniu, nie usprawiedliwione niestawiennictwo stron nie wstrzymuje czynności geodety.



ZAWIADOMIENIE

o czynnościach przyjęcia przebiegu granic nieruchomości

Na podstawie art. 32 ust. 1-4 ustawy z dnia 17 maja 1989 r. Prawo Geodezyjne i Kartograficzne (tj. Dz. U. 2020.782) w związku z §6 Rozporządzenia Rady Ministrów (Dz. U. z 2004 r., Nr 268, poz. 2663) z dnia 7 grudnia 2004 r. w sprawie sposobu i trybu dokonywania podziałów nieruchomości, działając na zlecenie firmy projektowej DROMOBUD Sp. z o. o. w związku z podziałem działek, uprzejmie zawiadamiam, że w dniu **01.03.2024** o godzinie**10:30**..... na wymienionej działce nastąpi wyznaczenie nowych punktów granicznych oraz przyjęcie przebiegu granic dzielonej nieruchomości oznaczonej w ewidencji gruntów i budynków jako działka nr**2285/15**.....**w obrębie Sokółka.**

Podział wykonywany jest w ramach ustawy z dnia 10 kwietnia 2003 r. o szczególnych zasadach przygotowania i realizacji inwestycji w zakresie dróg publicznych (Dz. U. z 2015 r., poz. 2031 z późn. zmianami).

W związku z powyższym, jako zainteresowanych, zapraszam do wzięcia udziału w opisanych czynnościach.

Z poważaniem:

Geodeta uprawniony:

mgr. inż. Łukasz Szymański

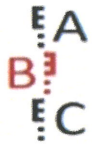
nr upr. Geodezyjnych 21816

POUCZENIE

Zawiadomieni właściciele (władający) gruntami proszeni są o przybycie w oznaczonym terminie z dokumentami tożsamości. W imieniu osób nieobecnych mogą występować odpowiednio upoważnieni pełnomocnicy.

W przypadku współwłasności, współużytkownika wieczystego, małżeńskiej wspólności ustawowej - uczestnikami postępowania są wszystkie strony.

Zgodnie z art. 39 ust. 3 oraz art. 32 ust. 3 ustawy z dnia 17 maja 1989 r. Prawo Geodezyjne i Kartograficzne (tj. - Dz. U. 2020.782.) w związku z § 6 Rozporządzenia Rady Ministrów (Dz. U. Nr 268 poz.2663) z dnia 7 grudnia 2004 r. w sprawie sposobu i trybu dokonywania podziałów nieruchomości oraz sposobu sporządzania i rodzajów dokumentów wymaganych w tym postępowaniu, nie usprawiedliwione niestawiennictwo stron nie wstrzymuje czynności geodety.



ZAWIADOMIENIE

o czynnościach przyjęcia przebiegu granic nieruchomości

Na podstawie art. 32 ust. 1-4 ustawy z dnia 17 maja 1989 r. Prawo Geodezyjne i Kartograficzne (tj. Dz. U. 2020.782) w związku z §6 Rozporządzenia Rady Ministrów (Dz. U. z 2004 r., Nr 268, poz. 2663) z dnia 7 grudnia 2004 r. w sprawie sposobu i trybu dokonywania podziałów nieruchomości, działając na zlecenie firmy projektowej DROMOBUD Sp. z o. o. w związku z podziałem działek, uprzejmie zawiadamiam, że w dniu **01.03.2024** o godzinie**10:00**..... na wymienionej działce nastąpi wyznaczenie nowych punktów granicznych oraz przyjęcie przebiegu granic dzielonej nieruchomości oznaczonej w ewidencji gruntów i budynków jako działka nr**2185**.....**w obrębie Sokółka.**

Podział wykonywany jest w ramach ustawy z dnia 10 kwietnia 2003 r. o szczególnych zasadach przygotowania i realizacji inwestycji w zakresie dróg publicznych (Dz. U. z 2015 r., poz. 2031 z późn. zmianami).

W związku z powyższym, jako zainteresowanych, zapraszam do wzięcia udziału w opisanych czynnościach.

Z poważaniem:

Geodeta uprawniony:

mgr. inż. Łukasz Szymański

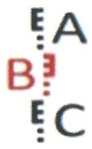
nr upr. Geodezyjnych 21816

POUCZENIE

Zawiadomieni właściciele (władający) gruntami proszeni są o przybycie w oznaczonym terminie z dokumentami tożsamości. W imieniu osób nieobecnych mogą występować odpowiednio upoważnieni pełnomocnicy.

W przypadku współwłasności, współużytkownika wieczystego, małżeńskiej wspólności ustawowej - uczestnikami postępowania są wszystkie strony.

Zgodnie z art. 39 ust. 3 oraz art. 32 ust. 3 ustawy z dnia 17 maja 1989 r. Prawo Geodezyjne i Kartograficzne (tj. - Dz. U. 2020.782.) w związku z § 6 Rozporządzenia Rady Ministrów (Dz. U. Nr 268 poz.2663) z dnia 7 grudnia 2004 r. w sprawie sposobu i trybu dokonywania podziałów nieruchomości oraz sposobu sporządzania i rodzajów dokumentów wymaganych w tym postępowaniu, nie usprawiedliwione niestawiennictwo stron nie wstrzymuje czynności geodety.



ZAWIADOMIENIE

o czynnościach przyjęcia przebiegu granic nieruchomości

Na podstawie art. 32 ust. 1-4 ustawy z dnia 17 maja 1989 r. Prawo Geodezyjne i Kartograficzne (tj. Dz. U. 2020.782) w związku z §6 Rozporządzenia Rady Ministrów (Dz. U. z 2004 r., Nr 268, poz. 2663) z dnia 7 grudnia 2004 r. w sprawie sposobu i trybu dokonywania podziałów nieruchomości, działając na zlecenie firmy projektowej DROMOBUD Sp. z o. o. w związku z podziałem działek, uprzejmie zawiadamiam, że w dniu **01.03.2024** o godzinie**10:00**..... na wymienionej działce nastąpi wyznaczenie nowych punktów granicznych oraz przyjęcie przebiegu granic dzielonej nieruchomości oznaczonej w ewidencji gruntów i budynków jako działka nr**2185**.....**w obrębie Sokółka.**

Podział wykonywany jest w ramach ustawy z dnia 10 kwietnia 2003 r. o szczególnych zasadach przygotowania i realizacji inwestycji w zakresie dróg publicznych (Dz. U. z 2015 r., poz. 2031 z późn. zmianami).

W związku z powyższym, jako zainteresowanych, zapraszam do wzięcia udziału w opisanych czynnościach.

Z poważaniem:

Geodeta uprawniony:

mgr. inż. Łukasz Szymański

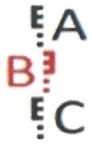
nr upr. Geodezyjnych 21816

POUCZENIE

Zawiadomieni właściciele (władający) gruntami proszeni są o przybycie w oznaczonym terminie z dokumentami tożsamości. W imieniu osób nieobecnych mogą występować odpowiednio upoważnieni pełnomocnicy.

W przypadku współwłasności, współużytkownika wieczystego, małżeńskiej wspólności ustawowej - uczestnikami postępowania są wszystkie strony.

Zgodnie z art. 39 ust. 3 oraz art. 32 ust. 3 ustawy z dnia 17 maja 1989 r. Prawo Geodezyjne i Kartograficzne (tj. - Dz. U. 2020.782.) w związku z § 6 Rozporządzenia Rady Ministrów (Dz. U. Nr 268 poz.2663) z dnia 7 grudnia 2004 r. w sprawie sposobu i trybu dokonywania podziałów nieruchomości oraz sposobu sporządzania i rodzajów dokumentów wymaganych w tym postępowaniu, nie usprawiedliwione niestawiennictwo stron nie wstrzymuje czynności geodety.



ABC USŁUGI GEODEZYJNE

Tomasz Nowak

ul. Szeroka 10B/11

15-760 Białystok

Białystok, dn. 18.01.2024

ZAWIADOMIENIE

o czynnościach przyjęcia przebiegu granic nieruchomości

Na podstawie art. 32 ust. 1-4 ustawy z dnia 17 maja 1989 r. Prawo Geodezyjne i Kartograficzne (tj. Dz. U. 2020.782) w związku z §6 Rozporządzenia Rady Ministrów (Dz. U. z 2004 r., Nr 268, poz. 2663) z dnia 7 grudnia 2004 r. w sprawie sposobu i trybu dokonywania podziałów nieruchomości, działając na zlecenie firmy projektowej DROMOBUD Sp. z o. o. w związku z podziałem działek, uprzejmie zawiadamiam, że w dniu **01.03.2024** o godzinie**10:15**..... na wymienionej działce nastąpi wyznaczenie nowych punktów granicznych oraz przyjęcie przebiegu granic dzielonej nieruchomości oznaczonej w ewidencji gruntów i budynków jako działka nr**2396**.....**w obrębie Sokółka.**

Podział wykonywany jest w ramach ustawy z dnia 10 kwietnia 2003 r. o szczególnych zasadach przygotowania i realizacji inwestycji w zakresie dróg publicznych (Dz. U. z 2015 r., poz. 2031 z późn. zmianami).

W związku z powyższym, jako zainteresowanych, zapraszam do wzięcia udziału w opisanych czynnościach.

Z poważaniem:

Geodeta uprawniony:

mgr. inż. Łukasz Szymański

nr upr. Geodezyjnych 21816

POUCZENIE

Zawiadomieni właściciele (władający) gruntami proszeni są o przybycie w oznaczonym terminie z dokumentami tożsamości. W imieniu osób nieobecnych mogą występować odpowiednio upoważnieni pełnomocnicy.

W przypadku współwłasności, współużytkownika wieczystego, małżeńskiej wspólności ustawowej - uczestnikami postępowania są wszystkie strony.

Zgodnie z art. 39 ust. 3 oraz art. 32 ust. 3 ustawy z dnia 17 maja 1989 r. Prawo Geodezyjne i Kartograficzne (tj. - Dz. U. 2020.782.) w związku z § 6 Rozporządzenia Rady Ministrów (Dz. U. Nr 268 poz.2663) z dnia 7 grudnia 2004 r. w sprawie sposobu i trybu dokonywania podziałów nieruchomości oraz sposobu sporządzania i rodzajów dokumentów wymaganych w tym postępowaniu, nie usprawiedliwione niestawiennictwo stron nie wstrzymuje czynności geodety.